

Čierny Balog - centrum 3,1 km

Exist. zastávka na jazdnom pruhu

Cesta III/2395

Potraviny
coop
JEDNOTA

Však systém

Dopravné zrkadlo







P5

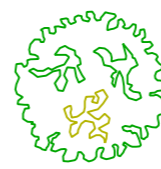
P4

P6






Zadná

Družstevná

-  Spevnené plochy - pochádzne / zámková dlažba /
-  Spevnené plochy - parkoviská / zámková dlažba /
-  Spevnené plochy - zastávkový pruh / betón /
-  Spevnené plochy - účelová komunikácia / zámková dlažba /
-  Spevnené plochy - úprava povrchu exist. komunikácie
-  Zeleň - trávnaté plochy



Zeľeň - pôvodné stromy / jablň /

-  Polohopis
-  Katastrálna mapa, reg. C
-  Miestny rozhlas - stav - vzdušné vedenie
-  Preložka miestneho rozhlasu - trasa zemou
-  Preložka miestneho rozhlasu - trasa vzduchom



Projekt tím, s.r.o.
Privat: Obchodná 67,
029 42 Bobrov
Office: Na Troskách 3,
974 01 Banská Bystrica
0905 135 393
projektimsro@gmail.com

**AUTOBUSOVÁ ZASTÁVKA
A OBČIANSKA VYBAVENOSŤ
ULICA PETRA JILEMNICKÉHO
ČIERNY BALOG - DOBROČ
ŠTÚDIA • máj 2016 • M 1:250**

